Bitú

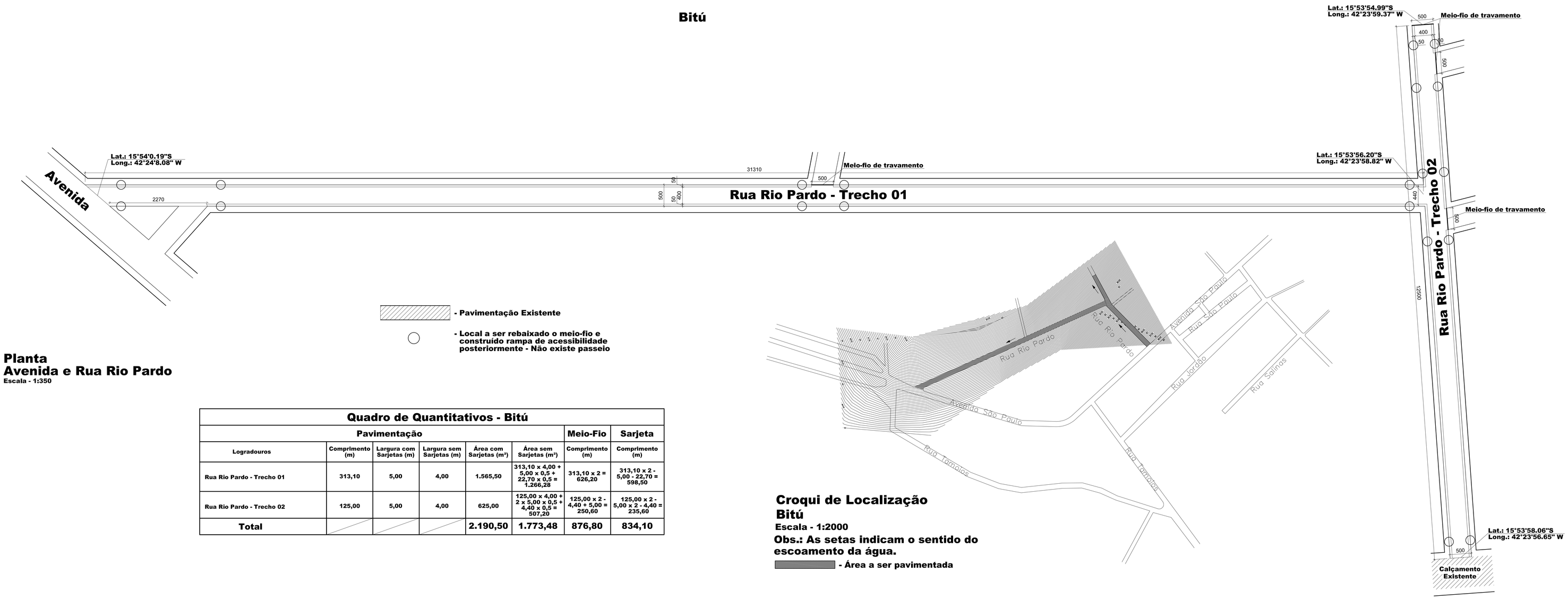

- Pavimentação Existente
- Local a ser rebaixado o meio-fio e construído rampa de acessibilidade posteriormente - Não existe passeio

Planta
Avenida e Rua Rio Pardo
Escala - 1:350

Quadro de Quantitativos - Bitú							
Pavimentação						Meio-Fio	Sarjeta
Logradouros	Comprimento (m)	Largura com Sarjetas (m)	Largura sem Sarjetas (m)	Área com Sarjetas (m²)	Área sem Sarjetas (m²)	Comprimento (m)	Comprimento (m)
Rua Rio Pardo - Trecho 01	313,10	5,00	4,00	1.565,50	313,10 x 4,00 + 5,00 x 0,5 + 22,70 x 0,5 = 1.266,28	313,10 x 2 = 626,20	313,10 x 2 - 5,00 - 22,70 = 598,50
Rua Rio Pardo - Trecho 02	125,00	5,00	4,00	625,00	125,00 x 4,00 + 2 x 5,00 x 0,5 + 4,40 x 0,5 = 507,20	125,00 x 2 - 4,40 + 5,00 = 250,60	125,00 x 2 - 5,00 x 2 - 4,40 = 235,60
Total				2.190,50	1.773,48	876,80	834,10

Croqui de Localização
Bitú
Escala - 1:2000

Obs.: As setas indicam o sentido do escoamento da água.

- Área a ser pavimentada

CAMBAÚBA

Planta
Rua Enezi Pereira
Escala - 1:250

- Pavimentação Existente
- Local a ser rebaixado o meio-fio e construído rampa de acessibilidade posteriormente - Não existe passeio

Quadro de Quantitativos - Cambaúba							
Pavimentação						Meio-Fio	Sarjeta
Logradouros	Comprimento (m)	Largura com Sarjetas (m)	Largura sem Sarjetas (m)	Área com Sarjetas (m²)	Área sem Sarjetas (m²)	Comprimento (m)	Comprimento (m)
Rua Enezi Pereira	88,86	5,30	4,30	470,96	382,10	88,86 x 2 + 5,30 x 3 = 193,62	88,86 x 2 = 177,72
Total				470,96	382,10	193,62	177,72

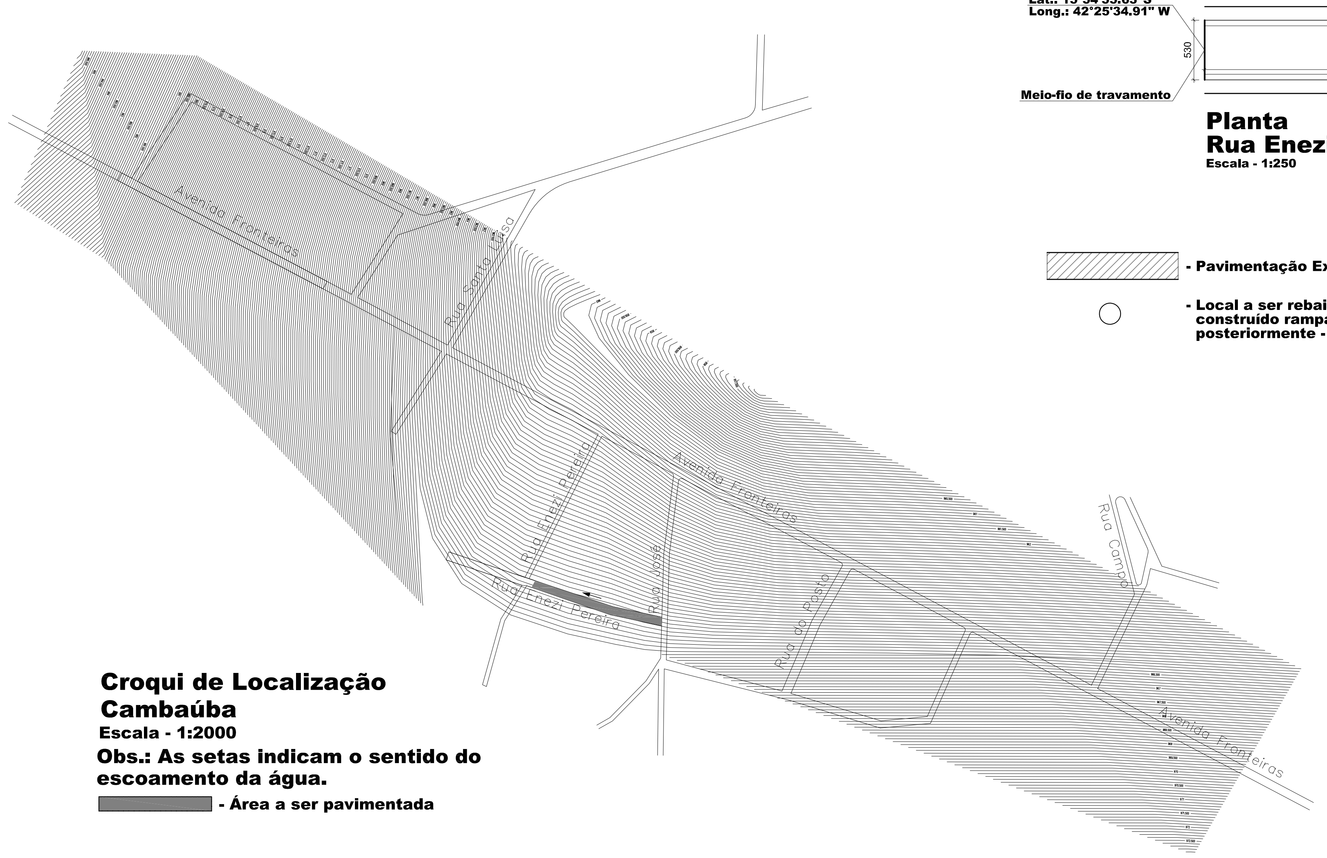

Croqui de Localização
Cambaúba
Escala - 1:2000

Obs.: As setas indicam o sentido do escoamento da água.

- Área a ser pavimentada

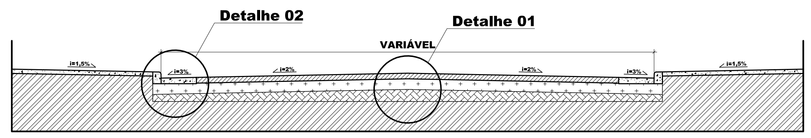

Corte Transversal Pista de Rolamento
Bloquete
Escala - 1:40

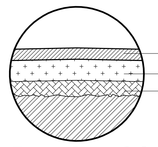

Detalhe 01 - Corte Camadas Bloquete
Escala - 1:20

Detalhe 02 - Meio-Fio e Sarjeta Bloquete
Escala - 1:20

Para Uso da Prefeitura

Aprovação

Para Uso do Requerente

Responsável Técnico: José Magno Sarmento — Engenheiro Civil e Engenheiro de Segurança do Trabalho
Assinado digitalmente por José Magno Sarmento
Data: 2026-05-28 14:35:49
CREA/MG: 32.278/D

Proprietário: CLEBER NASCIMENTO DE PINHO:78531179653 — Prefeitura Municipal de Novorizonte
CNPJ: 01.616.420/0001-60

Título: Projeto

Uso: Pavimentação em Bloco Sextavado

Escala: Indicadas

Conteúdo: Plantas, Quadros de Quantitativos e Croqui de Localização

ART nº: MG20264973990

Data: 28-05-2026

Endereço: Povoado de Bitú, Povoado de Cambaúba no município de Novorizonte/MG

Folha: 01/01

Áreas: Área com sarjetas - 2.661,46 m² - Área sem sarjetas - 2.155,58 m²
Meio-fio - 1.070,42 m - Sarjetas - 1.011,82 m

Projeto

A0 — 841X1189